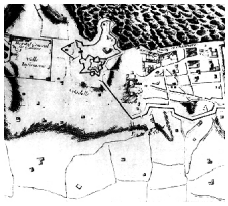
Juin 1999 - N°2

Cartes orientées N-S



1705: au-delà de la porte St Victor, pas de chemins tracés…



1808 : Les chemins d'Endoume et Oriol (Arlequin) s'amorcent…



1785 : de la porte St Victor, le chemin d'Endoume traverse tout d'abord une zone qui ne présente pas de difficultés importantes pour les marcheurs, puis elle arrive au pied de la "montagne" (ainsi sera nommée la côte en haut du vieux chemin d'Endoume).

Cette "**montagne**" peut être aussi gravie par une "**montée**" appelée plus tard de l'Arlequin.

Des chemins de chèvres …



La Montée de l'Arlequin
peinture à l'huile de Gautier
propriété de .M.Rey-Puddu …tel celui de l'Arlequin, ont été pendant longtemps les seules voies de pénétration du quartier d'Endoume depuis la porte de St Victor (où s'arrêtait l'omnibus).

A partir du chemin vicinal d'Endoume, plusieurs possibilités s'offraient aux courageux marcheurs (voir la carte de 1863).

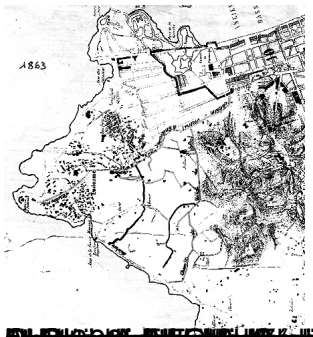
Le chemin du Vallon de l'Oriol (plus tard Montée de l'Arlequin), tout d'abord rude montée rocheuse, traversait un plat, puis dégringolait jusqu'à la mer.


De ce plateau (de l'Arlequin), une traverse dite des Bons Voisins, amenait vers des lieux au nom variable : Vallon Bellevue ou Beauvallon (aujourd'hui rue du Soleil).

Le chemin "Vague à la Mar" allait d'Endoume au bout de la crête qui domine le Vallon de la Baudille.

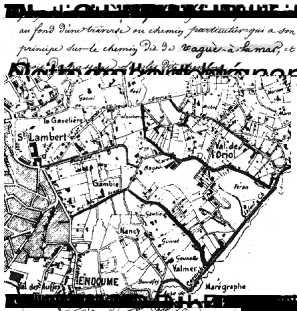
L'ouverture de la promenade de la Corniche, en 1863, permit plusieurs accès par le côté mer, mais tout aussi difficiles, si l'on en croit la description réaliste faite du vallon de l'Oriol par Alfred Saurel en 1875:

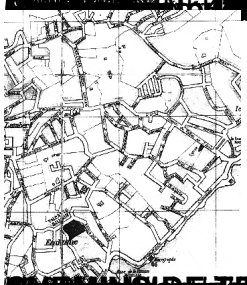
"…C'est un réseau inextricable de chemins tortueux, de ruelles extravagantes et d'impasses perfides, sans indications.
Et partout grimpent entre les murs, des escaliers casse-cou dont l'extrémité se perd dans les pins ou dans le bleu du ciel…
Des hauteurs, l'ensemble est charmant…mais après avoir exploré le dédale des chemins, ruelles et impasses, j'évite…"


1863




1869


St Lambert
Val des Tonnel
Gambia
Marégraphe












[illegible] donna du terrain pour ouvrir le boulevard au



trois filles, l'une marie Bompard, épouse de Mr Joseph Aigaud, négociant demeurant à Marseille rue Breteuil N.° 18; l'autre Pauline Bompard épouse du sieur Nicolas marchand d'huile demeurant à Marseille rue Thiers N.° 14 et la troisième Felicité Bompard épouse du sieur Jacques Louis Peupelle fabriquant de papiers demeurant à marseille, boulevard de Rome N.° [illegible]



[illegible] Bompard, épouse [illegible], à

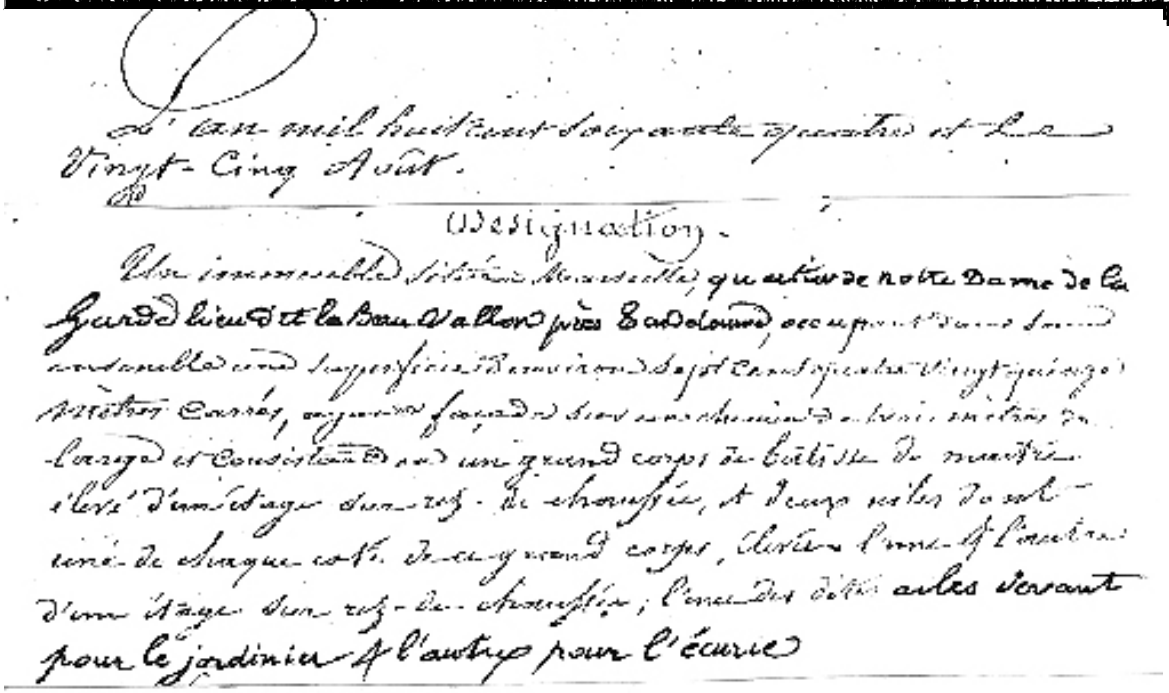


La présente vente est consentie et acceptée moyennant le prix de dix huit cents francs, à compte duquel M. Aicard reconnait avoir reçu de Madame Crouin la somme de [illegible]

[illegible] Bompard, épouse [illegible]

La présente vente est consentie et acceptée moyennant le prix de dix huit cents francs, à compte duquel M. Aicard reconnait avoir reçu de Madame Crouin la somme de






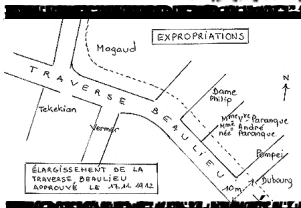
L'an mil huit cent soixante quatorze et le
Vingt-Cinq Août.

Désignation.

Une immeuble Situé à Marseille, quartier de Notre Dame de la
Garde lieu dit la Beaumalleron près Sadoulaud, occupé [illegible]
consistant en Bastide d'habitation de deux étages [illegible]
Rez-de-chaussée, ayant sa façade [illegible]
Large et Consistant dans un grand corps de bâtisse de maître
élevé d'un étage du rez-de-chaussée, et deux ailes de cet
même étage sur le grand corps, dont l'une à l'entrée
d'un étage du rez-de-chaussée ; l'autre des dites ailes servant
pour le jardinier et l'autre pour l'écurie



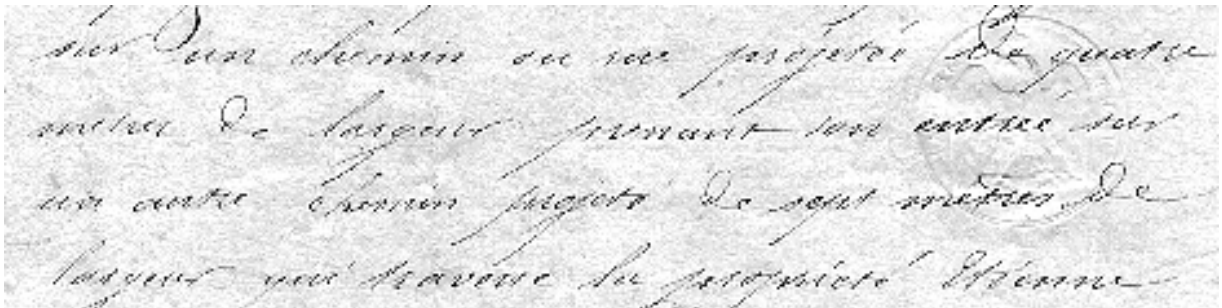
L'an mil huit cent quatre vingt dix
neuf, et le vingt Juin
L'Immeuble dont la Cie
désignation suit
Une villa dite La Mélisse
située à Marseille quartier d'Endoume
place du Monastère, traverse Bendida au coin
coin de la traverse de la Madeleine [illegible]






[illegible] verdoyante, lotie en 1932, et sur laquelle

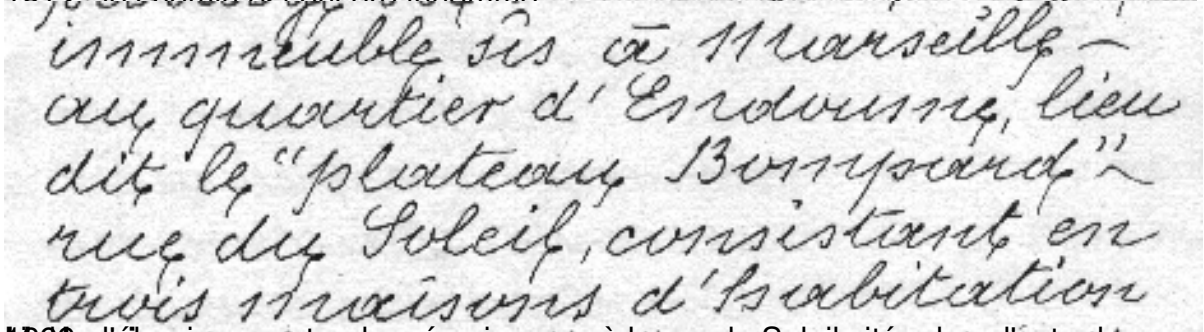
[illegible] terroir



largeur de sa





1872 : le chemin est encore innommé



sement a donné naissance à la rue du Soleil citée dans l'acte de succession







on autorisée sans l'accord des auteurs.